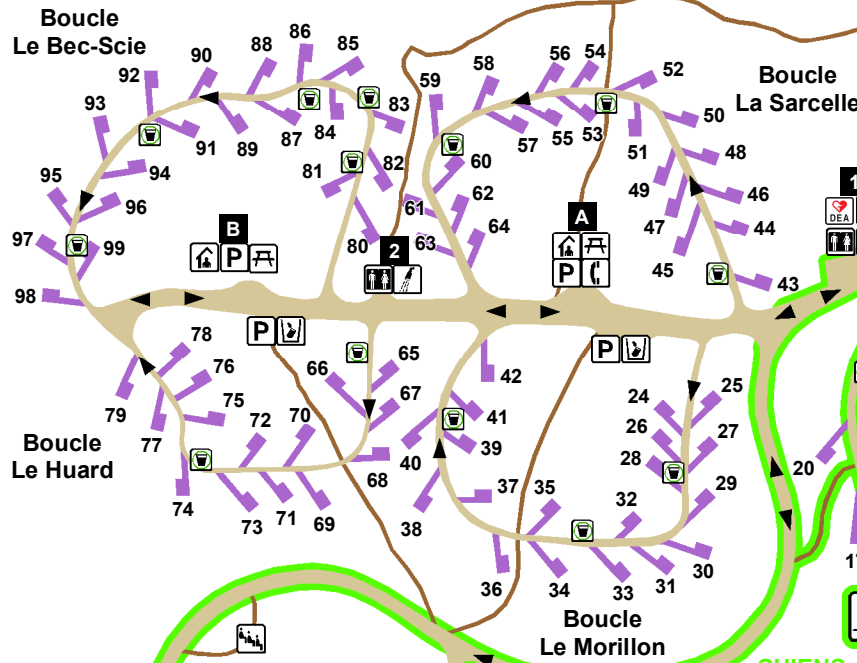




**Centre de services Opeongo**

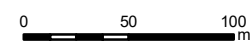
Lac Fraser

Vers la plage du lac Fraser (1,7 km)



Vers le poste d'accueil et la piste cyclable (0,5 km)

**CHIENS AUTORISÉS**  
Boucle La Bernache

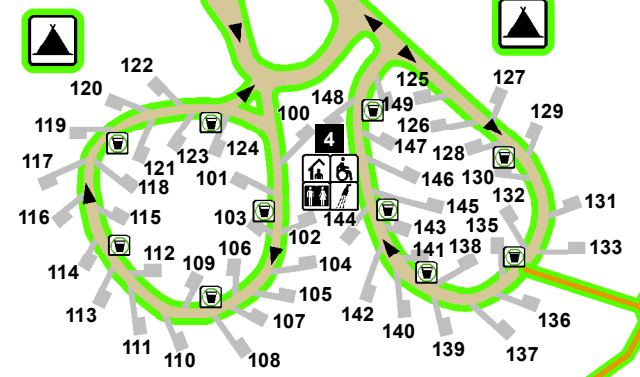


L'information fournie sur cette carte peut changer sans préavis.  
En cas de disparité, l'information sur le terrain doit prévaloir en tout temps.  
Cette carte intègre de l'information géographique de source gouvernementale.  
Pour des besoins de représentation, certaines données ont subi des transformations et des adaptations qui ont pu modifier la donnée originale.  
Équidistance des courbes de niveau: 10 mètres  
Données originales utilisées: Années 2020  
Banque de données Sépaq  
Cartes topographiques à l'échelle de 1:20 000: 2000  
Source des données utilisées: Ministère de l'Énergie et des Ressources naturelles  
© Gouvernement du Québec



**CHIENS AUTORISÉS**  
Boucle Le Branchu

**CHIENS AUTORISÉS**  
Boucle Le Colvert



	Accueil / Information		Dépôt de déchet		Wifi
	Abri-cuisine		Douche		Direction
	Accès pour personne à mobilité réduite		Eau potable		Camping aménagé sans services
	Aire de feu communautaire		Glace		Camping aménagé 1 service
	Aire de jeux		Location d'embarcation		Prêt-à-camper traditionnel
	Amphithéâtre		Pique-nique		Chemin piétonnier
	Bloc sanitaire		Piste cyclable		Route
	Bois de chauffage		Plage surveillée		Chien autorisé
	Borne de recharge pour véhicule électrique		Premiers soins		
	Boutique		Mise à l'eau canot et kayak		
	Buanderie		Site d'interprétation		
	Défibrillateur externe automatisé		Stationnement		
	Dépanneur		Téléphone		
			Vidange de véhicule récréatif		